



МУНИЦИПАЛЬНОЕ ОБРАЗОВАНИЕ  
ГОРОДСКОЙ ОКРУГ СУРГУТ  
ХАНТЫ-МАНСИЙСКОГО АВТОНОМНОГО ОКРУГА – ЮГРЫ

АДМИНИСТРАЦИЯ ГОРОДА

РАСПОРЯЖЕНИЕ

«20» 12 2022

№ 2705

О выдаче разрешения  
на размещение объектов

В соответствии с Земельным кодексом Российской Федерации, постановлением Правительства Российской Федерации от 03.12.2014 № 1300 «Об утверждении перечня видов объектов, размещение которых может осуществляться на землях или земельных участках, находящихся в государственной или муниципальной собственности, без предоставления земельных участков и установления сервитутов», постановлением Правительства Ханты-Мансийского автономного округа – Югры от 19.06.2015 № 174-п «О порядке и условиях размещения объектов, виды которых установлены Правительством Российской Федерации и размещение которых осуществляется на землях или земельных участках, находящихся в государственной или муниципальной собственности, без предоставления земельных участков и установления сервитутов в Ханты-Мансийском автономном округе – Югре», распоряжениями Администрации города от 30.12.2005 № 3686 «Об утверждении Регламента Администрации города», от 21.04.2021 № 552 «О распределении отдельных полномочий Главы города между высшими должностными лицами Администрации города», учитывая заявление регионального общественного движения помощи бездомным животным «Дай лапу»:

1. Разрешить региональному общественному движению помощи бездомным животным «Дай лапу» (местонахождение юридического лица: Ханты-Мансийский автономный округ – Югра, город Surgut, улица Югорская, дом 34, основной государственный регистрационный номер (ОГРН) 113860000220, идентификационный номер налогоплательщика (ИНН) 8602998045) размещение объектов:

- элементы благоустройства территории, в том числе малые архитектурные формы, за исключением некапитальных нестационарных строений и сооружений, рекламных конструкций, применяемых как составные части благоустройства территории (выставочная зона – 1 объект, скамейки – 2 объекта, урны для уборки – 2 объекта);

- проезды, в том числе вдольтрассовые, и подъездные дороги, для размещения которых не требуется разрешения на строительство (проезд – 1 объект);

- площадки для дрессировки собак, площадки для выгула собак, а также голубятни (площадка для выгула – 1 объект), на земельном участке с кадастровым

номером 86:10:0101211:486 площадью 6 740 кв. метров, относящемся к категории земель населенных пунктов, находящемся в территориальной зоне ПЖ, расположенном по адресу: Ханты-Мансийский автономный округ – Югра, город Сургут, улица Базовая.

2. Региональному общественному движению помощи бездомным животным «Дай лапу»:

- выполнить предусмотренные статьей 39.35 Земельного кодекса Российской Федерации требования, в случае если использование земельного участка с кадастровым номером 86:10:0101211:486, привело к порче или уничтожению плодородного слоя почвы в границах таких земель;

- поддерживать на земельном участке с кадастровым номером 86:10:0101211:486, должный санитарный порядок и уровень благоустройства, не допускать загрязнения, захламления земель;

- соблюдать при использовании земельного участка с кадастровым номером 86:10:0101211:486, требования градостроительных регламентов, строительных, экологических, санитарно-гигиенических, противопожарных и иных правил, нормативов, правил благоустройства территории города Сургута;

- соблюдать при использовании земельного участка с кадастровым номером 86:10:0101211:486 ограничения, установленные в отношении зон с особым условием использования территории с реестровыми номерами: 86:10-6.421, 86:10-6.380, 86:10-6.359, 86:10-6.366, 86:00-6.334;

- осуществить размещение объектов на землях, указанных в пункте 1, в срок 1 год с момента издания настоящего распоряжения.

3. Разрешение не предоставляет права на осуществление государственного кадастрового учета и регистрацию прав в отношении объектов, указанных в пункте 1.

4. Срок действия разрешения – 5 лет.


5. Действие разрешения на использование земель прекращается в случаях и в сроки, установленные постановлением Правительства Ханты-Мансийского автономного округа – Югры от 19.06.2015 № 174-п «О порядке и условиях размещения объектов, виды которых установлены Правительством Российской Федерации и размещение которых осуществляется на землях или земельных участках, находящихся в государственной или муниципальной собственности, без предоставления земельных участков и установления сервитутов в Ханты-Мансийском автономном округе – Югре».

6. Департаменту имущественных и земельных отношений в срок не более десяти рабочих дней со дня принятия решения направить его копию в федеральный орган исполнительной власти, уполномоченный на осуществление государственного земельного надзора.

7. Настоящее распоряжение вступает в силу с момента его издания.

8. Контроль за выполнением распоряжения возложить на заместителя Главы города, курирующего сферу городского хозяйства, природопользования и экологии, управления земельными ресурсами городского округа и имуществом, находящимися в муниципальной собственности.

Заместитель Главы города

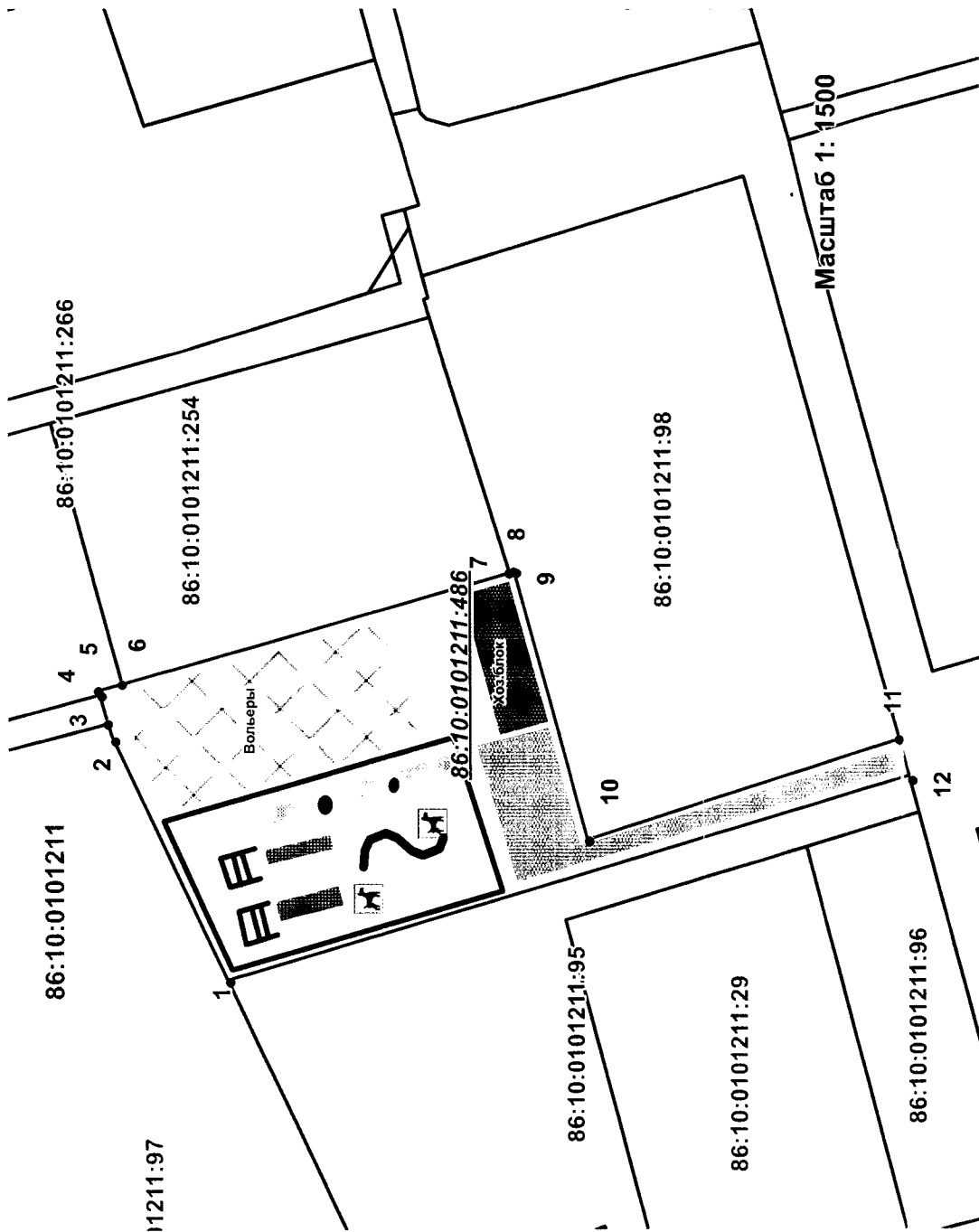


В.А. Шаров

УТВЕРЖДЕНА:

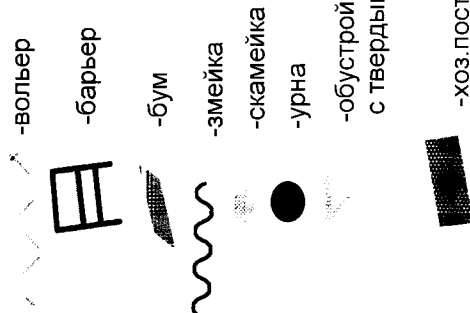
**СХЕМА** расположения земельного участка на кадастровом плане территории  
по адресу: Ханты-Мансийский автономный округ - Югра, город Сургут, улица Базовая

распоряжением Администрации города  
от 20.11.22 № 2305



Площадь земельного участка 6740 кв.м.

№п/п	X	Y
1	983681,55	3577575,31
2	983706,78	3577628,92
3	983707,64	3577631,83
4	983709,52	3577638,21
5	983709,78	3577639,10
6	983704,54	3577640,53
7	983619,58	3577664,90
8	983619,60	3577664,98
9	983618,63	3577665,26
10	983602,60	3577606,11
11	983533,97	3577627,93
12	983531,85	3577619,94
1	983681,55	3577575,31



Условные обозначения:

- обозначение арендуемого земельного участка
- граница арендуемого земельного участка.
- номер кадастрового квартала.
- характерные точки границы земельного участка.
- границы земельных участков, существующих в ЕГРН.
- кадастровые номера земельных участков.

86:10:0101211:486

86:10:0101211  
• 1

86:10:0101211:682

-хоз.постройка ООО «Землеустроитель  
пр.Набережный, 12  
тел.: 8 (3462) 24-67-52